Fytoplazmové zlaté žloutnutí révy

Grapevine flavescence dorée phytoplasma

Informace o plánovaném podrobném průzkumu výskytu GFDP ve vymezených územích

Ing. Jan Šamánek (ÚKZÚZ)



Grapevine flavescence dorée phytoplasma





HOSTITELÉ

- Hlavním hostitelem Grapevine flavescence dorée phytoplasma (dále jen „GFDP“) je réva vinná (*Vitis vinifera*) a další druhy rodu *Vitis* (*V. armurensis, V. champinii, V. doaniana, V. labrusca, V. longii, V. pentagona, V. riparia, V. rubra, V. rupestris, V. simpsonii, V. sylvestris*).
  K dalším hostitelům patří dále plevelná rostlina plamének plotní (*Clematis vitalba*) a dřeviny: pajasan žláznatý (*Ailanthus altissima*), rod olše (*Alnus spp*.), líska obecná (*Coryllus avelana*) a vrba (*Salix* sp.). Experimentálně byla tato fytoplazma také přenesena na bob obecný (*Vicia faba*).









HOSTITELÉ





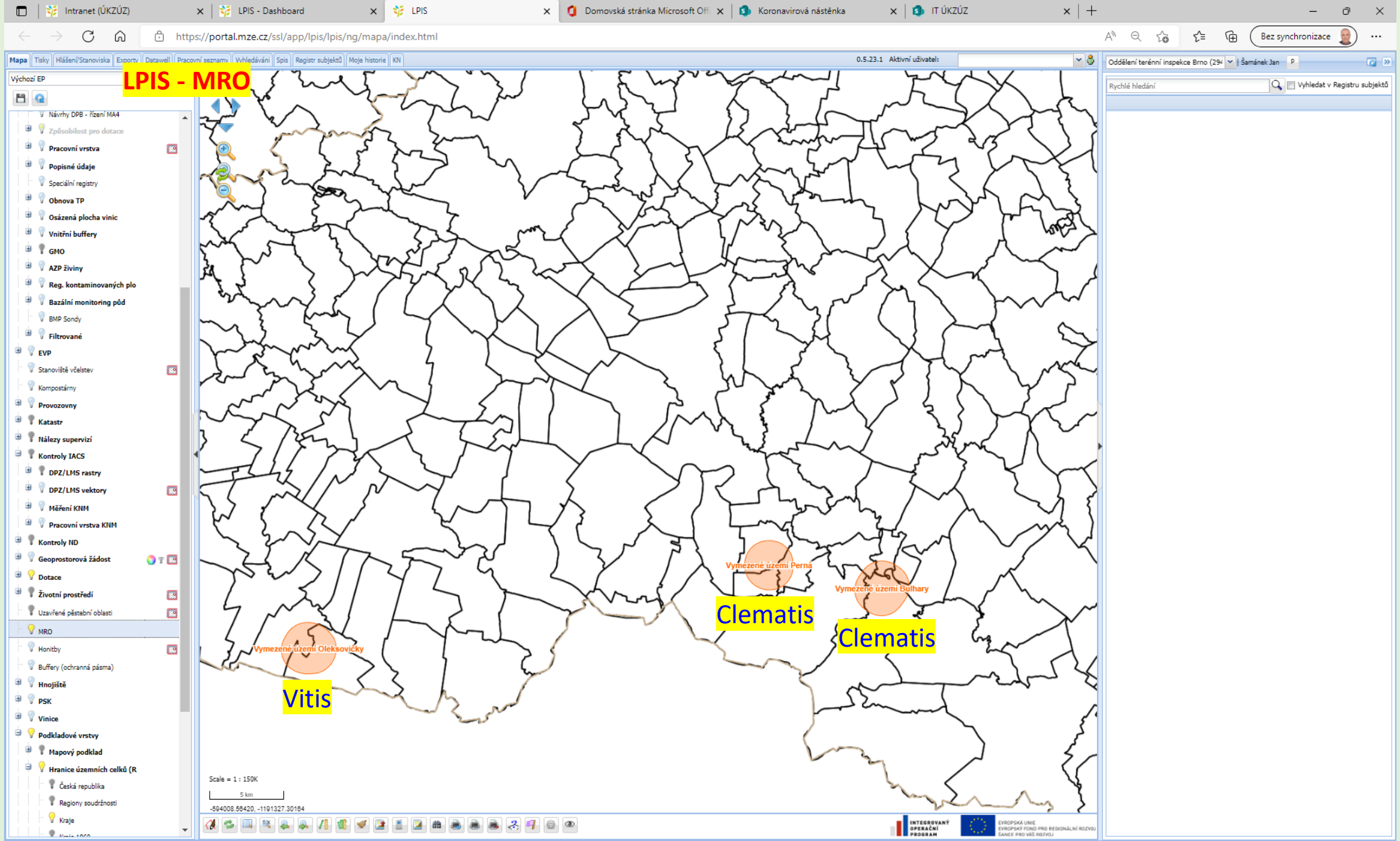
Intranet (ÚKZÚZ)
LPIS - Dashboard
LPIS
Domovská stránka Microsoft Off
Koronavirová nástěnka
IT ÚKZÚZ
https://portal.mze.cz/ssl/app/lpis/lpis/ng/mapa/index.html
Bez synchronizace
Mapa
Tisky
Hlášení/Stanoviska
Exporty
Datawell
Pracovní seznamy
Vyhledávání
Spis
Registr subjektů
Moje historie
KN
0.5.23.1 Aktivní uživatel:
Oddělení terénní inspekce Brno (29
Šamánek Jan
Rychlé hledání
Vyhledat v Registru subjektů
Výchozí EP
LPIS - MRO
Návrhy DPB - řízení MA4
Způsobilost pro dotace
Pracovní vrstva
Popisné údaje
Speciální registry
Obnova TP
Osázená plocha vinic
Vnitřní buffery
GMO
AZP živiny
Reg. kontaminovaných plo
Bazální monitoring půd
BMP Sondy
Filtrované
EVP
Stanoviště včelstev
Kompostárny
Provozovny
Katastr
Nálezy supervizí
Kontroly IACS
DPZ/LMS rastry
DPZ/LMS vektory
Měření KNM
Pracovní vrstva KNM
Kontroly ND
Geoprostorová žádost
Dotace
Životní prostředí
Uzavřené pěstební oblasti
MRO
Honitby
Buffery (ochranná pásma)
Hnojiště
PSK
Vinice
Podkladové vrstvy
Mapový podklad
Hranice územních celků (R
Česká republika
Regiony soudržnosti
Kraje
Vymezené území Perná
Vymezené území Bulhary
Clematis
Clematis
Vymezené území Oleksovičky
Vitis
Scale = 1 : 150K
5 km
-594008.56420, -1191327.30164
INTEGROVANÝ OPERAČNÍ PROGRAM
EVROPSKÁ UNIE
EVROPSKÝ FOND PRO REGIONÁLNÍ ROZVOJ
ŠANCE PRO VÁŠ ROZVOJ

MIMOŘÁDNÉ ROSTLINOLÉKAŘSKÉ OPATŘENÍ - MRO

- Zamořená zóna – výskyt (pozemek) + 50 m
- Nárazníková zóna – 1,5 km

1. Zničení napadených rostlin
2. Ošetření do 7 dnů po signalizaci
   - V roce 2022 – 1. signalizace vydána 30.6.2022

- Oblast výskytu



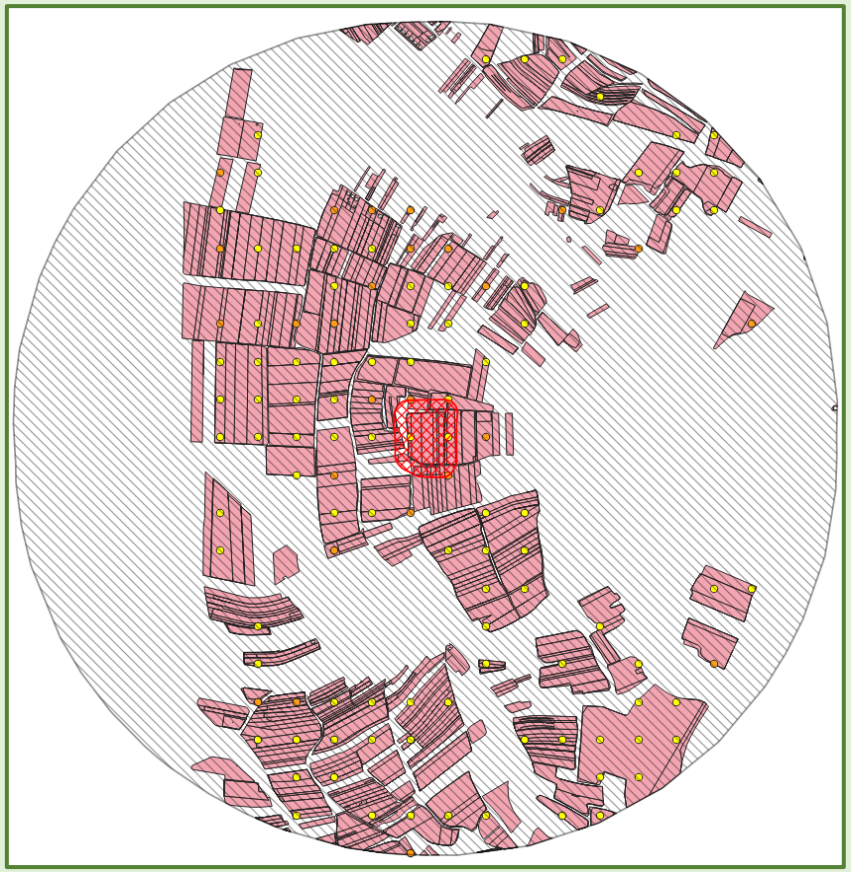

OLEKSOVIČKY - MRO - V LPIS – ZAMOŘENÁ A NÁRAZNÍKOVÁ ZÓNA

Plocha zamořené zóny činí 22,54 ha

Plocha nárazníkové zóny činí 10,02 km²

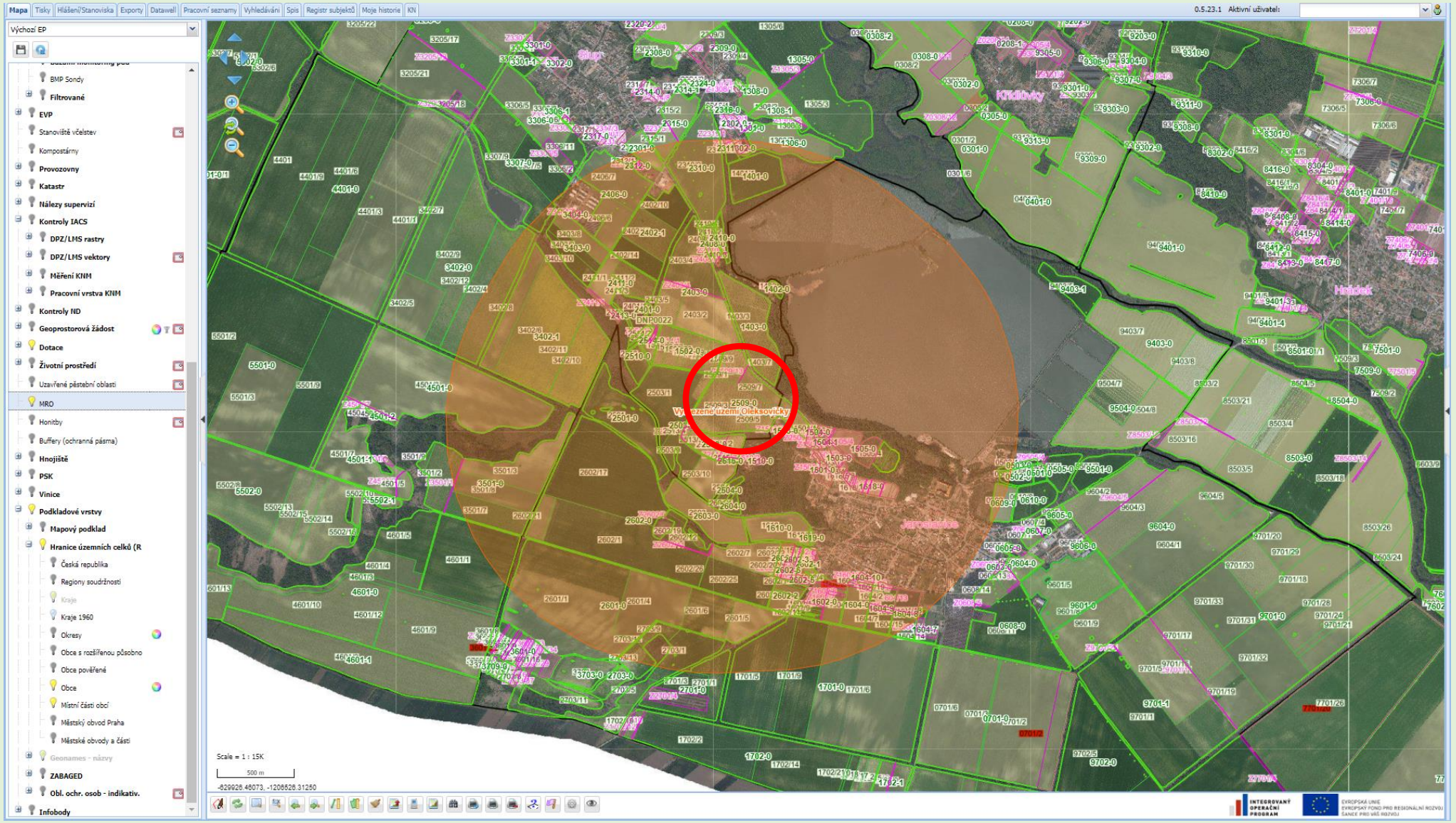

BULHARY - MRO - V LPIS – ZAMOŘENÁ A NÁRAZNÍKOVÁ ZÓNA

Vymezené území Bulhary (= zamořená + nárazníková zóna)
Zamořená zóna: pozemek DPB č. 3107/4 v k. ú. Bulhary, čtverec 590-1200 a území sahající do 50 m od vnější hranice tohoto pozemku. Plocha zamořené zóny činí 24,88 ha.
Nárazníková zóna: území do vzdálenosti 1 500 m od vnější hranice zamořené zóny. Plocha nárazníkové zóny činí 10,22 km².

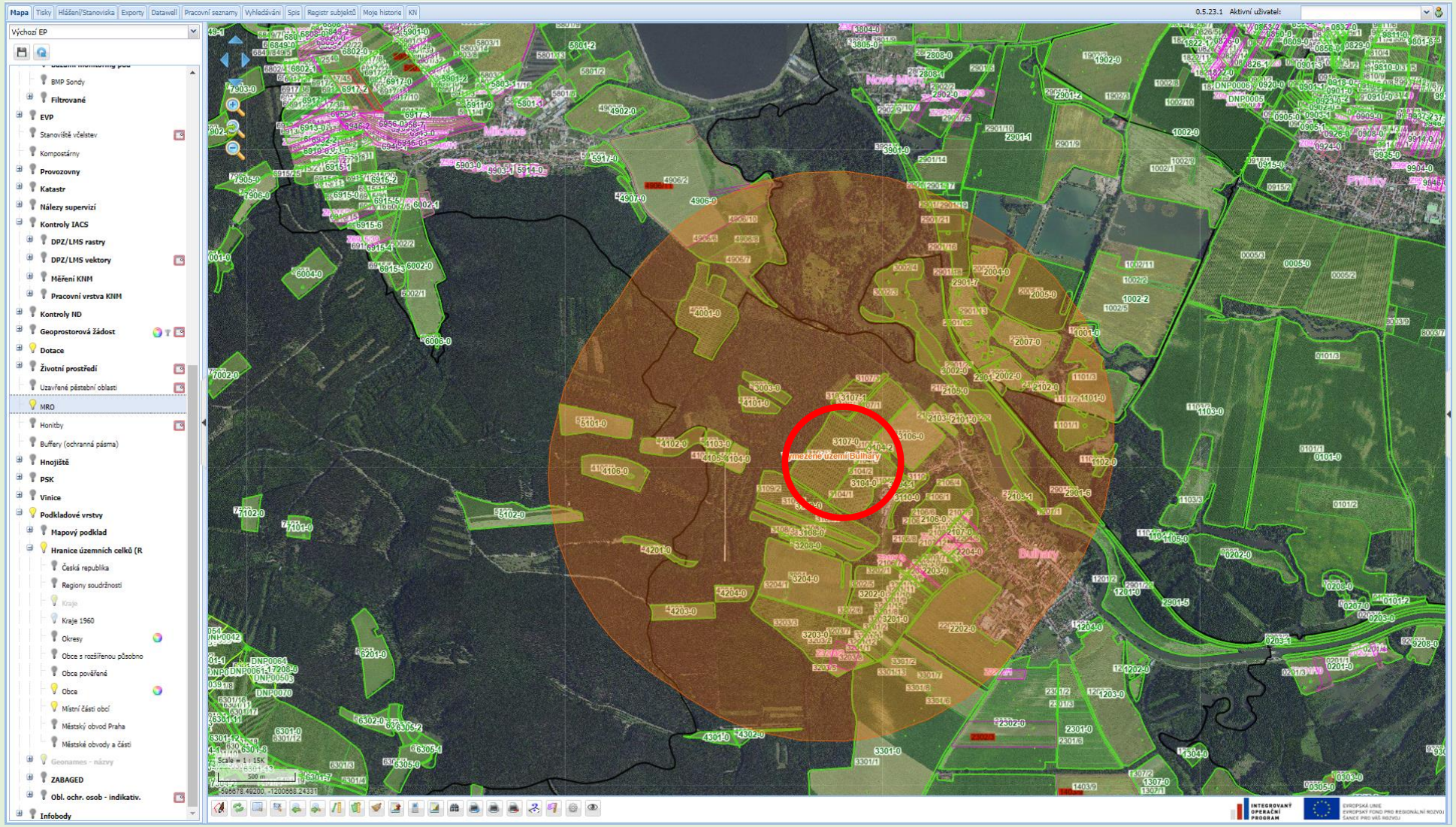

PERNÁ - MRO - V LPIS – ZAMOŘENÁ A NÁRAZNÍKOVÁ ZÓNA

Vymezené území Perná

Zamořená zóna: pozemek DPB č. 1025/11 v k. ú. Perná, čtverec 600-1200 a území sahající do 50 m od vnější hranice tohoto pozemku. Plocha zamořené zóny činí 7,03ha.

Nárazníková zóna: území do vzdálenosti 1 500 m od vnější hranice zamořené zóny. Plocha nárazníkové zóny činí 8,58 km².

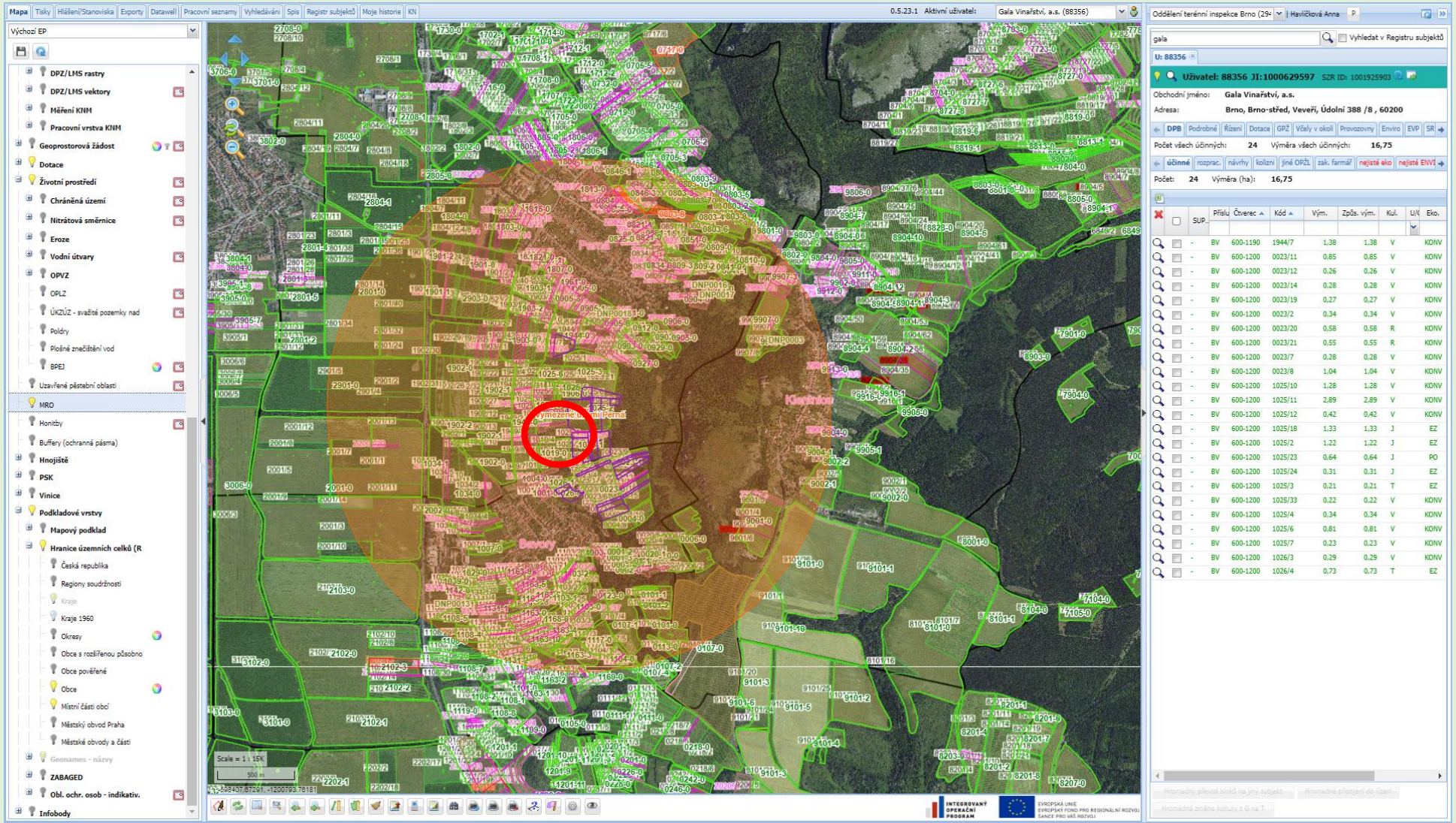

OLEKSOVIČKY - LIKVIDACE NAPADENÝCH ROSTLIN – VITIS

KONTROLY MRO









BULHARY - LIKVIDACE NAPADENÝCH ROSTLIN – CELAMTIS

KONTROLY MRO





PERNÁ - LIKVIDACE NAPADENÝCH ROSTLIN – CELAMTIS

KONTROLY MRO





PRŮZKUM NA VÝSKYT GFDP V ROCE 2022





OLEKSOVIŠKY + JAROSLAVICE - GENEROVANÉ BODY LPIS
ZAMOŘENÁ ZÓNA + NÁRAZNÍKOVÁ ZÓNA
30 BODŮ

O43

	A	B	C	D	E	F	G	H	I	J	K	L	M	N	O	P
1	LOKALITA	POR_CI	NAR_ZONA	Y_°	X_°	Y_°	X_m	Y_m	NKOD_DPB	ID_DPB	CTVEREC	ZKOD_DPB	ID_UZ	JI	IDSZR	ICO
2	Oleksovičky	1	Vnitřní 500	48° 45' 34,240"	16° 13' 32,207"	48° 45' 34,240"	-631408,017677426	-1205871,30149294		0			0	0	0	
3	Oleksovičky	2	Vnitřní 500	48° 45' 35,545"	16° 12' 57,052"	48° 45' 35,545"	-632116,770935006	-1205750,45670475	632120513/2	10535071	630-1200	2513/2	82652	1000260208	1000200113	69648476
4	Oleksovičky	3	Vnitřní 500	48° 45' 37,611"	16° 13' 24,643"	48° 45' 37,611"	-631549,768328939	-1205750,45670475		0			0	0	0	
5	Oleksovičky	4	Vnitřní 500	48° 45' 38,644"	16° 13' 38,439"	48° 45' 38,644"	-631266,26702591	-1205750,45670475		0			0	0	0	
6	Oleksovičky	5	Vnitřní 500	48° 45' 41,499"	16° 13' 23,978"	48° 45' 41,499"	-631549,768328939	-1205629,61191656		0			0	0	0	
7	Oleksovičky	6	Vnitřní 500	48° 45' 42,016"	16° 13' 30,876"	48° 45' 42,016"	-631408,017677426	-1205629,61191656	631120505/5	12285346	630-1200	1505/5	70282	1000725359	1002285724	75175924
8	Oleksovičky	7	Vnitřní 500	48° 45' 42,532"	16° 13' 37,774"	48° 45' 42,532"	-631266,26702591	-1205629,61191656		0			0	0	0	
9	Oleksovičky	8	Vnitřní 500	48° 45' 53,433"	16° 12' 33,024"	48° 45' 53,433"	-632542,022889555	-1205146,23276382	631120502/3	11781633	630-1200	1502/3	74200	1000218520	1000073569	26247216
10	Oleksovičky	9	Vnitřní 500	48° 45' 53,950"	16° 12' 39,923"	48° 45' 53,950"	-632400,272238042	-1205146,23276382	631120502/13	12383881	630-1200	1502/13	68492	1001324765	1009695698	5992575
11	Oleksovičky	10	Vnitřní 500	48° 45' 54,467"	16° 12' 46,821"	48° 45' 54,467"	-632258,521586526	-1205146,23276382	631120502/11	12152586	630-1200	1502/11	68492	1001324765	1009695698	5992575
12	Oleksovičky	11	Vnitřní 500	48° 45' 55,501"	16° 13' 0,618"	48° 45' 55,501"	-631975,02028349	-1205146,23276382	632120509/9	13055551	630-1200	2509/9	67772	1001363639	1011477137	6633307
13	Oleksovičky	12	Vnitřní 500	48° 45' 57,838"	16° 12' 39,256"	48° 45' 57,838"	-632400,272238042	-1205025,38797563	631120502/13	12383881	630-1200	1502/13	68492	1001324765	1009695698	5992575
14	Oleksovičky	13	Vnitřní 500	48° 45' 58,355"	16° 12' 46,155"	48° 45' 58,355"	-632258,521586526	-1205025,38797563	631120502/20	11781671	630-1200	1502/20	74200	1000218520	1000073569	26247216
15	Oleksovičky	14	Vnitřní 500	48° 45' 58,872"	16° 12' 53,053"	48° 45' 58,872"	-632116,770935006	-1205025,38797563	632120403/2	11932022	630-1200	2403/2	74200	1000218520	1000073569	26247216
16	Oleksovičky	15	Vnitřní 500	48° 46' 1,209"	16° 12' 31,690"	48° 46' 1,209"	-632542,022889555	-1204904,54318744	632120514/1	13055574	630-1200	2514/1	67772	1001363639	1011477137	6633307
17	Oleksovičky	16	Vnitřní 500	48° 46' 1,726"	16° 12' 38,589"	48° 46' 1,726"	-632400,272238042	-1204904,54318744	632120403/2	11932022	630-1200	2403/2	74200	1000218520	1000073569	26247216
18	Oleksovičky	17	Vnitřní 500	48° 46' 2,760"	16° 12' 52,387"	48° 46' 2,760"	-632116,770935006	-1204904,54318744	632120403/2	11932022	630-1200	2403/2	74200	1000218520	1000073569	26247216
19	Oleksovičky	18	Vnitřní 500	48° 46' 5,614"	16° 12' 37,922"	48° 46' 5,614"	-632400,272238042	-1204783,69839925	632120403/5	11619721	630-1200	2403/5	74200	1000218520	1000073569	26247216
20	Oleksovičky	19	Vnitřní 500	48° 46' 6,131"	16° 12' 44,821"	48° 46' 6,131"	-632258,521586526	-1204783,69839925	632120403/2	11932022	630-1200	2403/2	74200	1000218520	1000073569	26247216
21	Oleksovičky	20	Vnitřní 500	48° 46' 6,648"	16° 12' 51,720"	48° 46' 6,648"	-632116,770935006	-1204783,69839925	632120403/2	11932022	630-1200	2403/2	74200	1000218520	1000073569	26247216
22	Oleksovičky	21	Vnější 1500	48° 45' 18,671"	16° 13' 59,763"	48° 45' 18,671"	-630902,93731245	-1206412,35372997		0			0	0	0	
23	Oleksovičky	22	Vnější 1500	48° 45' 22,332"	16° 14' 4,501"	48° 45' 22,332"	-630794,084141329	-1206310,87909884		0			0	0	0	
24	Oleksovičky	23	Vnější 1500	48° 45' 23,616"	16° 13' 37,459"	48° 45' 23,616"	-631338,349996943	-1206209,40446772		0			0	0	0	
25	Oleksovičky	24	Vnější 1500	48° 45' 27,278"	16° 14' 19,707"	48° 45' 27,278"	-630468,371296316	-1206193,95277015		0			0	0	0	
26	Oleksovičky	25	Vnější 1500	48° 45' 30,938"	16° 13' 46,935"	48° 45' 30,938"	-631120,6436547	-1206006,45520547		0			0	0	0	
27	Oleksovičky	26	Vnější 1500	48° 45' 31,334"	16° 13' 52,232"	48° 45' 31,334"	-631011,790483579	-1206006,45520547		0			0	0	0	
28	Oleksovičky	27	Vnější 1500	48° 45' 33,806"	16° 13' 41,080"	48° 45' 33,806"	-631229,496825822	-1205904,98057435		0			0	0	0	
29	Oleksovičky	28	Vnější 1500	48° 45' 58,030"	16° 12' 27,180"	48° 45' 58,030"	-632644,588050425	-1204991,70889422		0			0	0	0	
30	Oleksovičky	29	Vnější 1500	48° 46' 4,957"	16° 12' 31,357"	48° 46' 4,957"	-632535,734879307	-1204788,75963197	632120403/5	11619721	630-1200	2403/5	74200	1000218520	1000073569	26247216
31	Oleksovičky	30	Vnější 1500	48° 46' 8,619"	16° 12' 36,095"	48° 46' 8,619"	-632426,881708179	-1204687,28500085	632120403/5	11619721	630-1200	2403/5	74200	1000218520	1000073569	26247216
32																

oleskovičky - spojeno03.jpg 32 %

OLEKSOVIČKY + JAROSLAVICE - BODY
ZAMOŘENÁ ZÓNA + NÁRAZNÍKOVÁ ZÓNA
30 BODŮ



BULHARY – BODY - GENEROVANÉ BODY LPIS

ZAMOŘENÁ ZÓNA + NÁRAZNÍKOVÁ ZÓNA

45 BODŮ

					X_m	Y_m	NKOD_DPB	ID_DPB	CTVEREC	ZKOD_DP	ID_UZ	JI	IDSZR	ICO
					0,610642768	-1202161,39479295	593120202/5	10555711	590-1200	3202/5	45927	1000020959	1000042879	15527531
					-593434,832294919	-1201949,75341635	593120109/1	10555694	590-1200	3109/1	45927	1000020959	1000042879	15527531
					-593342,925751574	-1201949,75341635	593120109/1	10555694	590-1200	3109/1	45927	1000020959	1000042879	15527531
		4	Vnitřní 500	16° 43' 51,676"	48° 49' 57,011"	-593618,645381603	-1201856,31525281	593120109/1	10555694	590-1200	3109/1	45927	1000020959	1000042879	15527531
		5	Vnitřní 500	16° 43' 56,158"	48° 49' 57,326"	-593526,738838259	-1201856,31525281	593120109/1	10555694	590-1200	3109/1	45927	1000020959	1000042879	15527531
7	Bulhary	6	Vnitřní 500	16° 44' 0,641"	48° 49' 57,640"	-593434,832294919	-1201856,31525281	593120109/1	10555694	590-1200	3109/1	45927	1000020959	1000042879	15527531
8	Bulhary	7	Vnitřní 500	16° 43' 37,744"	48° 49' 59,074"	-593894,365011621	-1201762,87708928	593120109/2	10555699	590-1200	3109/2	45927	1000020959	1000042879	15527531
9	Bulhary	8	Vnitřní 500	16° 43' 42,226"	48° 49' 59,389"	-593802,458468281	-1201762,87708928	593120109/2	10555699	590-1200	3109/2	45927	1000020959	1000042879	15527531
10	Bulhary	9	Vnitřní 500	16° 43' 46,709"	48° 49' 59,704"	-593710,551924944	-1201762,87708928	593120109/3	10555137	590-1200	3109/3	83330	1000268306	1000523249	63402203
11	Bulhary	10	Vnitřní 500	16° 44' 0,156"	48° 50' 0,649"	-593434,832294919	-1201762,87708928	593120104/1	11414396	590-1200	3104/1	45927	1000020959	1000042879	15527531
12	Bulhary	11	Vnitřní 500	16° 44' 22,568"	48° 50' 2,222"	-592975,299578212	-1201762,87708928	592120106/6	11154003	590-1200	2106/6	45927	1000020959	1000042879	15527531
13	Bulhary	12	Vnitřní 500	16° 43' 32,777"	48° 50' 1,767"	-593986,271554966	-1201669,43892575	593120109/2	10555699	590-1200	3109/2	45927	1000020959	1000042879	15527531
14	Bulhary	13	Vnitřní 500	16° 43' 37,259"	48° 50' 2,082"	-593894,365011621	-1201669,43892575	593120109/2	10555699	590-1200	3109/2	45927	1000020959	1000042879	15527531
15	Bulhary	14	Vnitřní 500	16° 43' 59,671"	48° 50' 3,657"	-593434,832294919	-1201669,43892575	593120104/1	11414396	590-1200	3104/1	45927	1000020959	1000042879	15527531
16	Bulhary	15	Vnitřní 500	16° 44' 4,153"	48° 50' 3,972"	-593342,925751574	-1201669,43892575	593120104/1	11414396	590-1200	3104/1	45927	1000020959	1000042879	15527531
17	Bulhary	16	Vnitřní 500	16° 44' 26,566"	48° 50' 5,545"	-592883,393034872	-1201669,43892575	592120106/1	11846724	590-1200	2106/1	45927	1000020959	1000042879	15527531
18	Bulhary	17	Vnitřní 500	16° 43' 32,291"	48° 50' 4,776"	-593986,271554966	-1201576,00076222	593120109/2	10555699	590-1200	3109/2	45927	1000020959	1000042879	15527531
19	Bulhary	18	Vnitřní 500	16° 44' 3,668"	48° 50' 6,981"	-593342,925751574	-1201576,00076222	593120104/2	12643994	590-1200	3104/2	86410	1000600475	1000538484	64452174
20	Bulhary	19	Vnitřní 500	16° 44' 8,151"	48° 50' 7,295"	-593251,019208234	-1201576,00076222	593120104/2	12643994	590-1200	3104/2	86410	1000600475	1000538484	64452174
21	Bulhary	20	Vnitřní 500	16° 44' 12,634"	48° 50' 7,610"	-593159,112664897	-1201576,00076222	593120104/2	12643994	590-1200	3104/2	86410	1000600475	1000538484	64452174
22	Bulhary	21	Vnitřní 500	16° 44' 7,666"	48° 50' 10,304"	-593251,019208234	-1201482,56259868	593120104/6	10936367	590-1200	3104/6	92916	1000669815	1002112419	87279479
23	Bulhary	22	Vnitřní 500	16° 44' 6,212"	48° 50' 19,329"	-593251,019208234	-1201202,24810808	593120107/1	10555636	590-1200	3107/1	45927	1000020959	1000042879	15527531
24	Bulhary	23	Vnitřní 500	16° 43' 56,761"	48° 50' 21,708"	-593434,832294919	-1201108,80994454	593120107/6	11846719	590-1200	3107/6	92916	1000669815	1002112419	87279479
25	Bulhary	24	Vnitřní 500	16° 44' 1,244"	48° 50' 22,023"	-593342,925751574	-1201108,80994454	593120107/1	10555636	590-1200	3107/1	45927	1000020959	1000042879	15527531
26	Bulhary	25	Vnitřní 500	16° 44' 5,727"	48° 50' 22,337"	-593251,019208234	-1201108,80994454	593120107/1	10555636	590-1200	3107/1	45927	1000020959	1000042879	15527531
27	Bulhary	26	Vnitřní 500	16° 44' 10,210"	48° 50' 22,652"	-593159,112664897	-1201108,80994454	593120107/1	10555636	590-1200	3107/1	45927	1000020959	1000042879	15527531
28	Bulhary	27	Vnitřní 500	16° 43' 56,276"	48° 50' 24,716"	-593434,832294919	-1201015,37178101	593120107/6	11846719	590-1200	3107/6	92916	1000669815	1002112419	87279479
29	Bulhary	28	Vnitřní 500	16° 44' 0,759"	48° 50' 25,031"	-593342,925751574	-1201015,37178101	593120107/6	11846719	590-1200	3107/6	92916	1000669815	1002112419	87279479
30	Bulhary	29	Vnitřní 500	16° 44' 5,242"	48° 50' 25,346"	-593251,019208234	-1201015,37178101	593120107/1	10555636	590-1200	3107/1	45927	1000020959	1000042879	15527531
31	Bulhary	30	Vnitřní 500	16° 44' 9,725"	48° 50' 25,660"	-593159,112664897	-1201015,37178101	593120107/1	10555636	590-1200	3107/1	45927	1000020959	1000042879	15527531
32	Bulhary	31	Vnější 1500	16° 44' 19,442"	48° 49' 30,339"	-593142,772371087	-1202735,33302643	593120301/2	13132098	590-1200	3301/2	63401	1001636910	1011507629	4995627
33	Bulhary	32	Vnější 1500	16° 43' 46,873"	48° 49' 35,103"	-593787,65197935	-1202518,7514415	593120203/3	11581297	590-1200	3203/3	45927	1000020959	1000042879	15527531
34	Bulhary	33	Vnější 1500	16° 43' 57,355"	48° 49' 35,840"	-593572,692109928	-1202518,7514415	593120203/3	11581297	590-1200	3203/3	45927	1000020959	1000042879	15527531
35	Bulhary	34	Vnější 1500	16° 44' 7,837"	48° 49' 36,576"	-593357,732240509	-1202518,7514415	593120202/6	12675857	590-1200	3202/6	45927	1000020959	1000042879	15527531
36	Bulhary	35	Vnější 1500	16° 44' 18,320"	48° 49' 37,312"	-593142,772371087	-1202518,7514415	593120201/7	10555139	590-1200	3201/7	83330	1000268306	1000523249	63402203
37	Bulhary	36	Vnější 1500	16° 44' 17,196"	48° 49' 44,286"	-593142,772371087	-1202302,16985659	593120201/9	10555710	590-1200	3201/9	45927	1000020959	1000042879	15527531
38	Bulhary	37	Vnější 1500	16° 44' 27,679"	48° 49' 45,021"	-592927,812501669	-1202302,16985659	592120203/6	11800706	590-1200	2203/6	45927	1000020959	1000042879	15527531
39	Bulhary	38	Vnější 1500	16° 44' 16,073"	48° 49' 51,259"	-593142,772371087	-1202085,58827167		0			0	0	0	
40	Bulhary	39	Vnější 1500	16° 44' 26,557"	48° 49' 51,995"	-592927,812501669	-1202085,58827167		0			0	0	0	
41	Bulhary	40	Vnější 1500	16° 44' 37,040"	48° 49' 52,730"	-592712,852632247	-1202085,58827167	592120204/3	10555851	590-1200	2204/3	98996	1000981886	1000597389	70951667
42	Bulhary	41	Vnější 1500	16° 44' 25,434"	48° 49' 58,968"	-592927,812501669	-1201869,00668675	592120106/5	11239177	590-1200	2106/5	45927	1000020959	1000042879	15527531
43	Bulhary	42	Vnější 1500	16° 44' 35,918"	48° 49' 59,704"	-592712,852632247	-1201869,00668675	592120107/7	10555909	590-1200	2107/7	71670	1000764222	1001406890	71901981
44	Bulhary	43	Vnější 1500	16° 43' 5,294"	48° 50' 35,650"	-594432,531587608	-1200569,51717724	594120001	11812613	590-1200	4001	45925	1000022625	1000191929	65276132
45	Bulhary	44	Vnější 1500	16° 43' 15,780"	48° 50' 36,387"	-594217,57171819	-1200569,51717724	594120001	11812613	590-1200	4001	45925	1000022625	1000191929	65276132
46	Bulhary	45	Vnější 1500	16° 43' 4,168"	48° 50' 42,623"	-594432,531587608	-1200352,93559232	594120001	11812613	590-1200	4001	45925	1000022625	1000191929	65276132
47															

BULHARY - BODY
ZAMOŘENÁ ZÓNA + NÁRAZNÍKOVÁ ZÓNA
45 BODŮ



PERNÁ - BODY - GENEROVANÉ BODY LPIS

ZAMOŘENÁ ZÓNA + NÁRAZNÍKOVÁ ZÓNA

151 BODŮ



PERNÁ - BODY

ZAMOŘENÁ ZÓNA + NÁRAZNÍKOVÁ ZÓNA

151 BODŮ

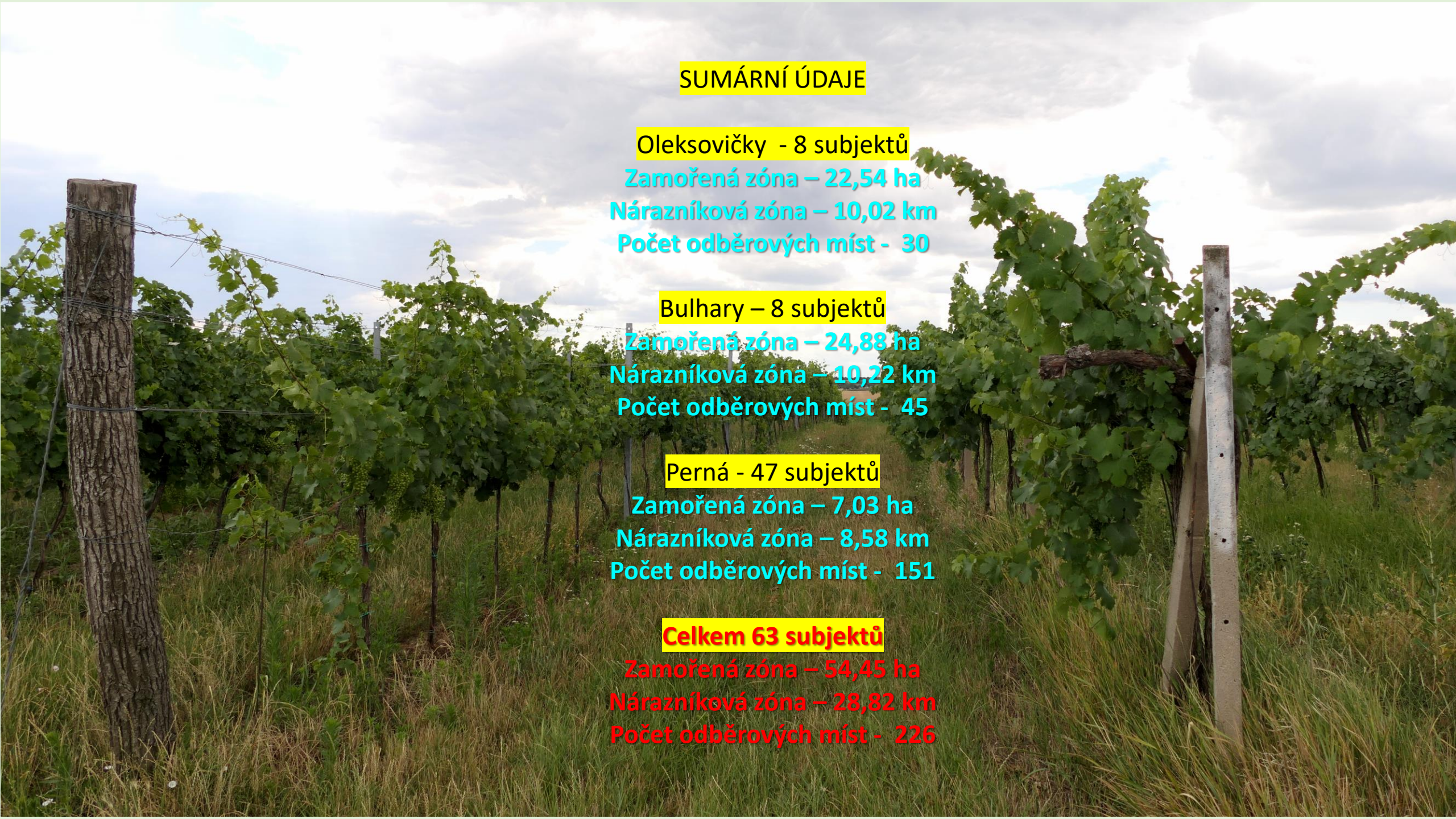

SUMÁRNÍ ÚDAJE

Oleksovičky - 8 subjektů
Zamořená zóna – 22,54 ha
Nárazníková zóna – 10,02 km
Počet odběrových míst - 30

Bulhary – 8 subjektů
Zamořená zóna – 24,88 ha
Nárazníková zóna – 10,22 km
Počet odběrových míst - 45

Perná - 47 subjektů
Zamořená zóna – 7,03 ha
Nárazníková zóna – 8,58 km
Počet odběrových míst - 151

Celkem 63 subjektů
Zamořená zóna – 54,45 ha
Nárazníková zóna – 28,82 km
Počet odběrových míst - 226

IDENTIFIKACE KAŽDÉHO BODU

VČETNĚ ZONACE CHKO PÁLAVA

	A	B	C	D	E	F	G	H	I	J	K	L
1	LOKALITA	POR_CIS	NAR_ZONA	X_°	Y_°	NKOD_DPB	ID_DPB	CTVEREC	ZKOD_DPB	ID_UZ	JI	IDSZR
2	Perná	1	Vnitřní 500	16° 37' 44,903"	48° 50' 15,183"		0			0	0	0
3	Perná	2	Vnitřní 500	16° 37' 48,975"	48° 50' 15,472"	600120023/8	12419450	600-1200	0023/8	88356	1000629597	1001925903
4	Perná	3	Vnitřní 500	16° 37' 40,372"	48° 50' 17,703"	600120023/5	11708177	600-1200	0023/5	80053	1000226441	1000064208
5	Perná	4	Vnitřní 500	16° 37' 48,516"	48° 50' 18,282"	600120023/6	11708152	600-1200	0023/6	45989	1000013197	1000151856
6	Perná	5	Vnitřní 500	16° 37' 52,588"	48° 50' 18,572"	600120023/15	12196136	600-1200	0023/15	45907	1000055531	1000405770
7	Perná	6	Vnitřní 500	16° 37' 19,553"	48° 50' 19,063"		0			0	0	0
8	Perná	7	Vnitřní 500	16° 37' 27,697"	48° 50' 19,643"	601120026/5	12725939	600-1200	1026/5	45989	1000013197	1000151856
9	Perná	8	Vnitřní 500	16° 37' 31,769"	48° 50' 19,933"		0			0	0	0
10	Perná	9	Vnitřní 500	16° 37' 39,913"	48° 50' 20,513"	600120023/4	12195658	600-1200	0023/4	45907	1000055531	1000405770
11	Perná	10	Vnitřní 500	16° 37' 43,985"	48° 50' 20,802"	600120023/17	12196121	600-1200	0023/17	90776	1000664430	1002059399
12	Perná	11	Vnitřní 500	16° 37' 52,129"	48° 50' 21,382"	600120023/13	11718150	600-1200	0023/13	45989	1000013197	1000151856
13	Perná	12	Vnitřní 500	16° 37' 56,201"	48° 50' 21,671"	600120023/14	10563097	600-1200	0023/14	88356	1000629597	1001925903
14	Perná	13	Vnitřní 500	16° 37' 19,094"	48° 50' 21,873"	601119949/7	11640856	600-1190	1949/7	82251	1000255972	1000077815
15	Perná	14	Vnitřní 500	16° 37' 27,238"	48° 50' 22,453"		0			0	0	0
16	Perná	15	Vnitřní 500	16° 37' 35,382"	48° 50' 23,033"	600120023/1	10564510	600-1200	0023/1	45907	1000055531	1000405770
17	Perná	16	Vnitřní 500	16° 37' 39,454"	48° 50' 23,323"	600120023/2	10563102	600-1200	0023/2	88356	1000629597	1001925903
18	Perná	17	Vnitřní 500	16° 37' 43,526"	48° 50' 23,612"	600120023/3	10163285	600-1200	0023/3	86992	1000606317	1000407078
19	Perná	18	Vnitřní 500	16° 37' 47,599"	48° 50' 23,902"	600120023/11	12419476	600-1200	0023/11	88356	1000629597	1001925903
20	Perná	19	Vnitřní 500	16° 37' 55,743"	48° 50' 24,481"		0			0	0	0
21	Perná	20	Vnitřní 500	16° 37' 14,563"	48° 50' 24,393"	601119949/8	11640842	600-1190	1949/8	46250	1000055744	1000355477
22	Perná	21	Vnitřní 500	16° 37' 18,635"	48° 50' 24,683"	601119949/8	11640842	600-1190	1949/8	46250	1000055744	1000355477
23	Perná	22	Vnitřní 500	16° 37' 22,707"	48° 50' 24,973"	601120019/1	11788141	600-1200	1019/1	52207	1000190889	1000356599

	M	N	O	P	Q	R	S	T	U	V	W	X	Y	Z	AA	AB	AC	AD	AE	AF	AG	AH	AI
1	ICO	OBCH_JME	OBEC	ULICE	CP	CO	PSC	TEL1	TEL2	EMAIL	VYM_DPB	EKO	KULTURAKOD	DRUH	VYUZITI	KUKOD	KUNAZEV	KMENOVECIS	PODDELENI	VYM_PAR	DRUHCISLOV	NAZ_CHKO	CHKO_ZONA
2											0	0		vinice		601209	Bavory	478	18	13308	pozemková	Pálava	2
3	27748499	jméno	Brno	Údolní	388	8	60200		+420774314011	@seznam	1,04	0	V	vinice		601209	Bavory	478	18	13308	pozemková	Pálava	2
4	25558242	jméno	Bavory		132		69201	602740312		@seznam	1,56	0	V	vinice		601209	Bavory	478	13	12113	pozemková	Pálava	2
5	48530301	jméno	Dolní Dunajovice	Kostelní	416		69185	519517235		@seznam	0,37	0	V	vinice		601209	Bavory	478	15	3643	pozemková	Pálava	2
6	46207902	jméno	Drnholec	Zámek	455		69183		+420605253098	@seznam	1,38	0	V	vinice		601209	Bavory	478	41	14147	pozemková	Pálava	2
7		jméno	Bavory	Bavory 119						@seznam	0	0		vinice		601209	Bavory	1418	2	2862	pozemková	Pálava	3
8	48530301	jméno	Dolní Dunajovice	Kostelní	416		69185	519517235		@seznam	0,43	0	V	ovocný sad		601209	Bavory	1469		4413	pozemková	Pálava	2
9		jméno	Bavory	Bavory	76					@seznam	0	0		vinice		601209	Bavory	1470		2442	pozemková	Pálava	2
10	46207902	jméno	Drnholec	Zámek	455		69183		+420605253098	@seznam	0,84	0	V	vinice		601209	Bavory	478	11	4771	pozemková	Pálava	2
11	72455021	jméno	Bavory		172		69201		+420774314011	@seznam	0,85	2	V	vinice		601209	Bavory	478	12	4678	pozemková	Pálava	2
12	48530301	jméno	Dolní Dunajovice	Kostelní	416		69185	519517235		@seznam	0,84	0	V	vinice		601209	Bavory	478	37	3950	pozemková	Pálava	2
13	27748499	jméno	Brno	Údolní	388	8	60200		+420774314011	@seznam	0,28	0	V	vinice		601209	Bavory	478	39	2828	pozemková	Pálava	2
14	26950600	jméno	Mikulov	Nádražní	980	29	69201		+420737214587	@seznam	1,55	0	V	vinice		719242	Perná	1121	60	9642	pozemková	Pálava	3
15		jméno	Bavory	Bavor	104					@seznam	0	0		vinice		601209	Bavory	1463	1	2803	pozemková	Pálava	2
16	46207902	jméno	Drnholec	Zámek	455		69183		+420605253098	@seznam	0,63	0	V	vinice		601209	Bavory	478	7	6280	pozemková	Pálava	2
17	27748499	jméno	Brno	Údolní	388	8	60200		+420774314011	@seznam	0,34	0	V	vinice		601209	Bavory	478	8	3396	pozemková	Pálava	2
18	46213716	jméno	Bavory		89		69201	519515529	728065845	@seznam	0,97	0	V	vinice		601209	Bavory	478	9	9678	pozemková	Pálava	2
19	27748499	jméno	Brno	Údolní	388	8	60200		+420774314011	@seznam	0,85	0	V	vinice		601209	Bavory	478	35	24683	pozemková	Pálava	2
20	není vinice ale les/pozemek je včetně vinice s odběrovým číselem 18	jméno								@seznam	0	0		vinice		601209	Bavory	478	35	24683	pozemková	Pálava	2
21	43372589	jméno	Rakvice	Družstevní	818		69103		+420775759992	@seznam	1,66	0	V	vinice		719242	Perná	1121	58	17014	pozemková	Pálava	3
22	43372589	jméno	Rakvice	Družstevní	818		69103		+420775759992	@seznam	1,66	0	V	vinice		719242	Perná	1121	58	17014	pozemková	Pálava	3
23	43414672	jméno	Perná		262		69186	724265365		@seznam	1,71	0	V	vinice		719242	Perná	1079	30	17231	pozemková	Pálava	3

IDENTIFIKACE KAŽDÉHO BODU – BOD 1 + 2
VČETNĚ OCHRANNÉHO PÁSMA CHKO PALAVA

	A	B	C	D	E	F	G	H	I	J	K	L
1	LOKALITA	POR_CIS	NAR_ZONA	X_°	Y_°	NKOD_DPB	ID_DPB	CTVEREC	ZKOD_DPB	ID_UZ	JI	IDSZR
2	Perná	1	Vnitřní 500	16° 37' 44,903"	48° 50' 15,183"		0			0	0	0
3	Perná	2	Vnitřní 500	16° 37' 48,975"	48° 50' 15,472"	600120023/8	12419450	600-1200	0023/8	88356	1000629597	1001925903

	M	N	O	P	Q	R	S	T	U	V	W	X	Y	Z	AA	AB	AC	AD	AE	AF	AG		
1	ICO	OBCH_JME	OBEC	ULICE	CP	CO	PSC	TEL1	TEL2	EMAIL	VYM_DPB	EKO	KULTURAKOD	DRUH	VYUZITI	KUKOD	KUNAZEV	KMENOVECIS	PODDELENI	VYM_PAR	DRUHCISLOV	NAZ_CHKO	CHKO_ZONA
2											0	0		vinice		601209	Bavory	478	18	13308	pozemková	Pálava	2
3	27748499	jméno	Brno	Údolní	388	8	60200		+420774314011	@seznam	1,04	0	V	vinice		601209	Bavory	478	18	13308	pozemková	Pálava	2

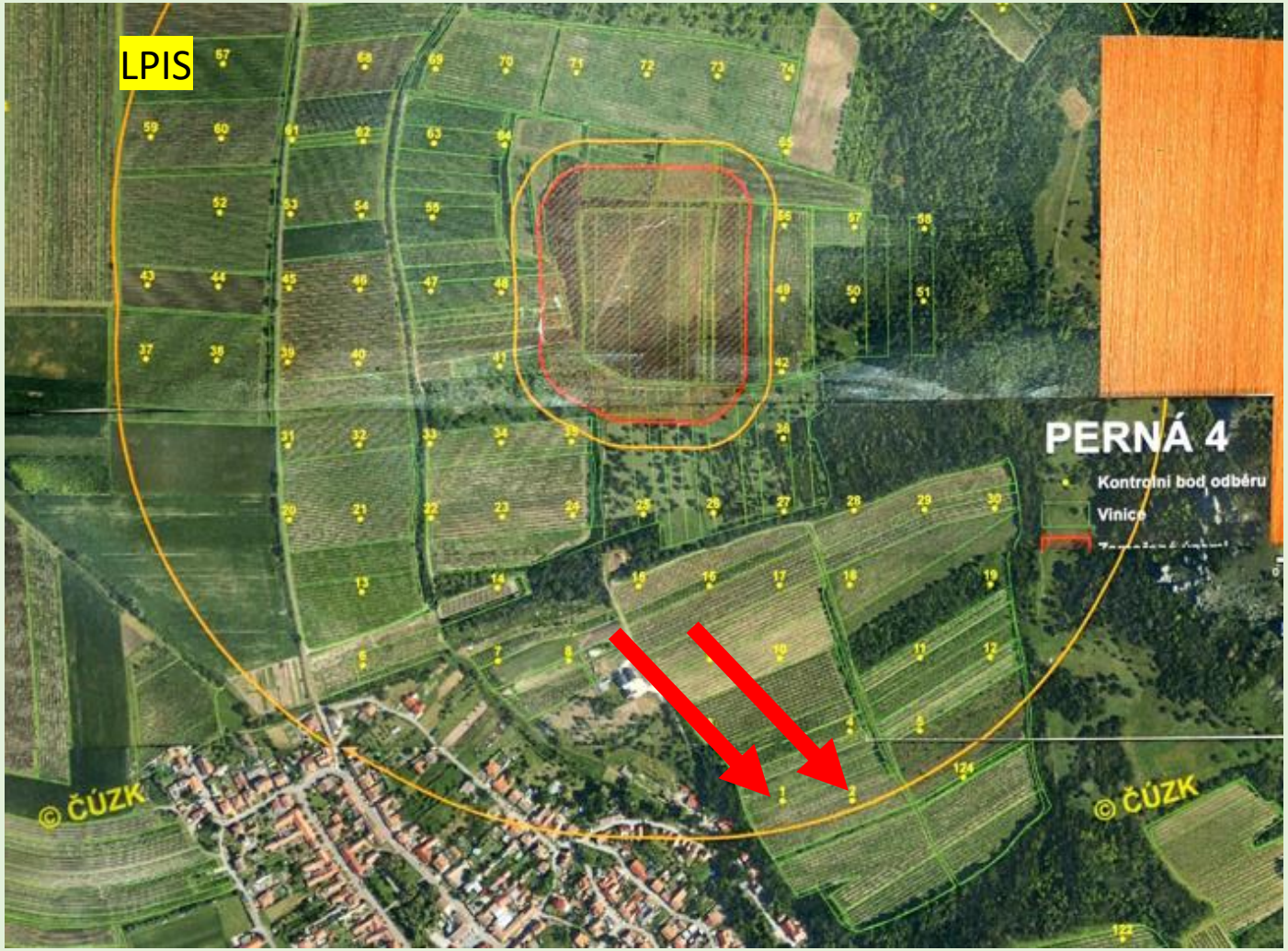

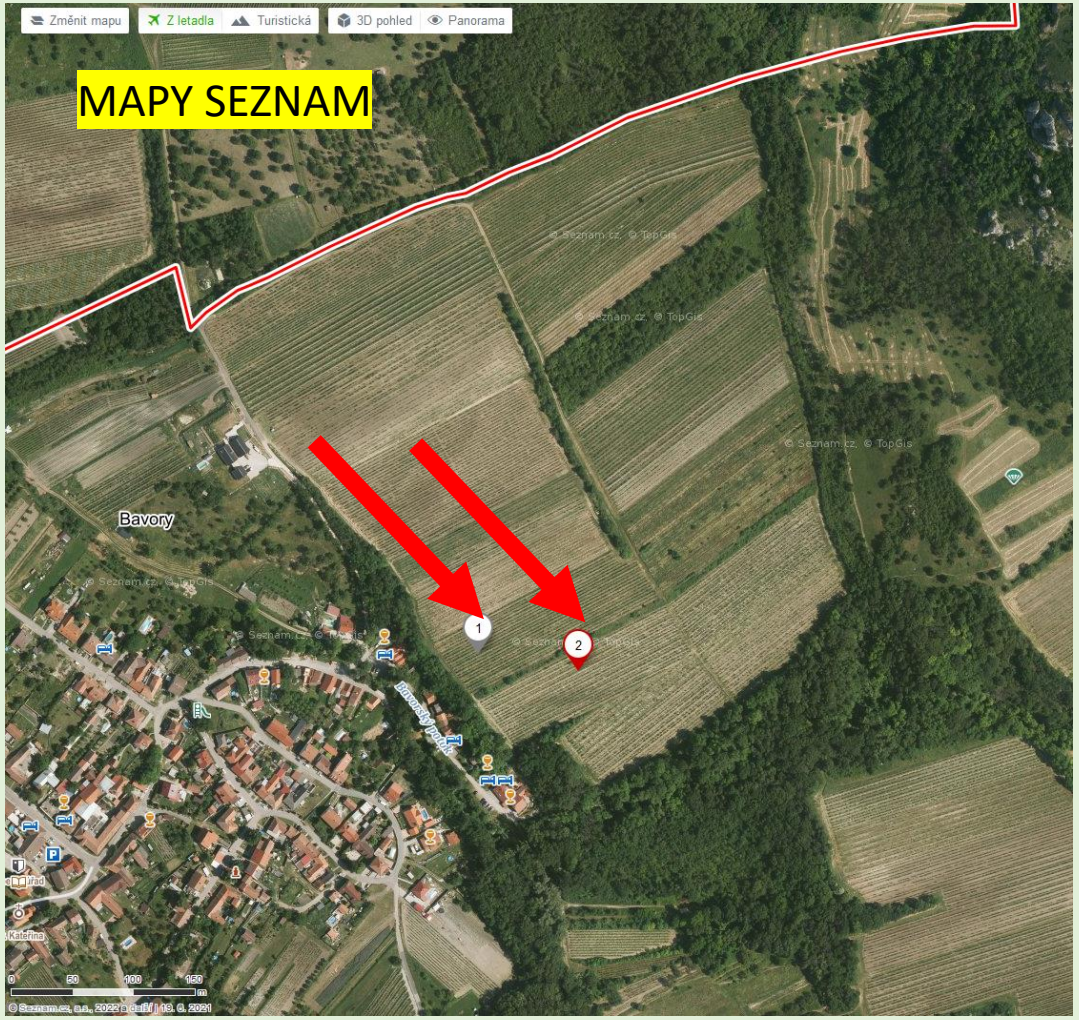

BODY ODBĚRU
MAPY vs. SKUTEČNOST









OLEKSOVIČKY - JAROSLAVICE – MAPA vs. SKUTEČNOST



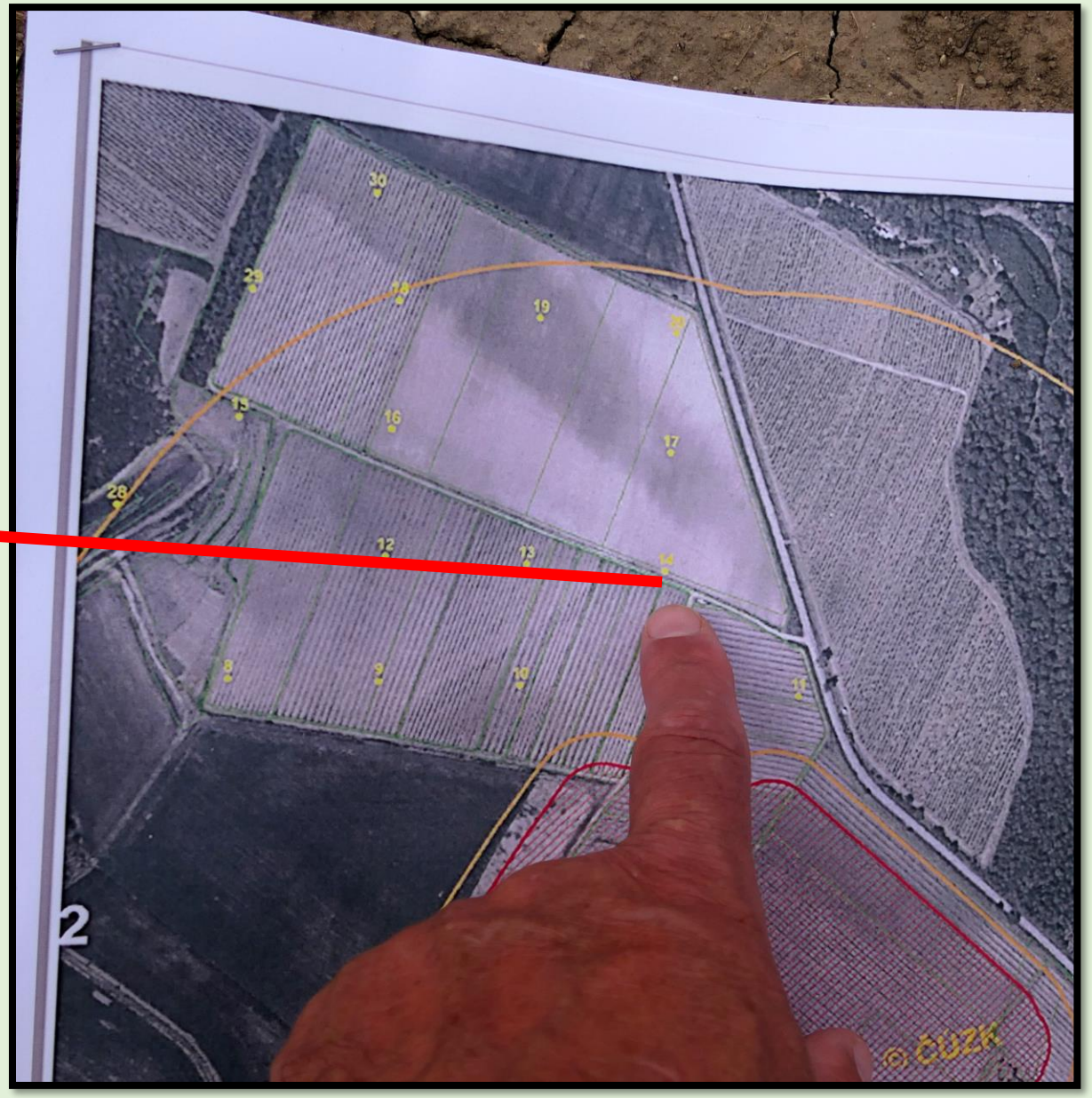

BULHARY – MAPA vs. SKUTEČNOST

ZÓNA 1 – LOKALITA CLEMATIS





BULHARY – MAPA vs. SKUTEČNOST

ZÓNA 2 – LOKALITA CLEMATIS





PERNÁ – MAPA vs. SKUTEČNOST



ZÓNA 1



PERNÁ – MAPA vs. SKUTEČNOST

ZÓNA 2





PERNÁ – MAPA vs. SKUTEČNOST



ZÓNA 3



PERNÁ – MAPA vs. SKUTEČNOST

ZÓNA 6
PLOTY





PERNÁ – MAPA vs. SKUTEČNOST

ZÓNA 10





ODBĚRY VZORKŮ - SOUČINNOST S VINAŘI

- MAILEM INFORMACE O DATUMU PRŮZKUMU (ŽÁDOST O NAPÁSÁNÍ MAILOVÝCH ADRES)



- VYHLÁŠENÍ V MÍSTNÍM ROZHLASE (STAROSTOVÉ)

- NEDOHLEDANÉ MAILOVÉ ADRESY – DOPIS DO SCHRÁNKY O TERMÍNU PRŮZKUMU

- IDENTIFIKACE A URČENÍ JEDNOTLIVÝCH BODŮ





ODBĚR VZORKŮ

1. IDENTIFIKACE BODU V TERÉNU
2. ODBĚRY VZORKŮ – 2-3 VÝHONY
3. OZNAČENÍ ROSTLINY, KDE BYL ODEBRÁN VZOREK (PROSÍME NECHAT OZNAČENÉ)





ODBĚR VZORKŮ - OZNAČENÍ







POČÁTEK ŽLOUTNUTÍ RÉVY – FOTO 12.7.2022 – Ing. Vl. Kopřivová





VZORKY



- ODVOZ VZORKŮ
- ZÁPIS DO SYSTÉMU
- LABORATORNÍ ROZBOR
- INFORMACE O VÝSLEDCÍCH
- PŘÍPADNÉ DALŠÍ OPATŘENÍ



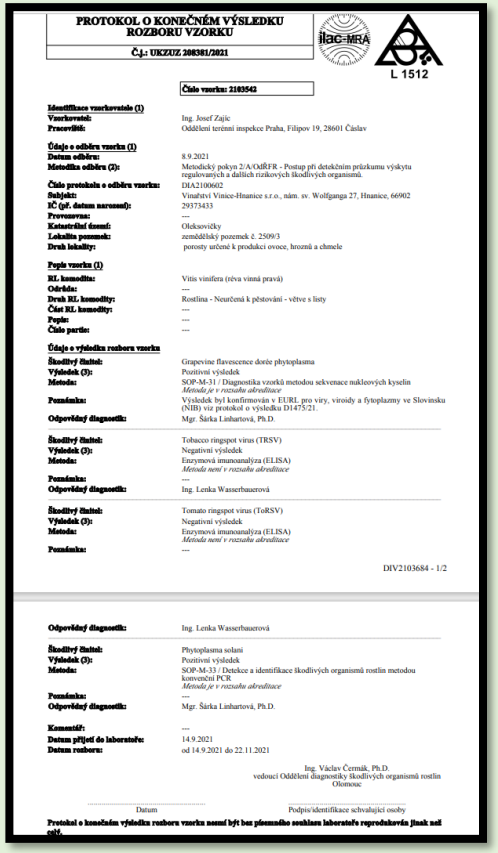

PROTOKOL O KONEČNÉM VÝSLEDKU ROZBORU VZORKU

Č.j.: UKZUZ 208381/2021

ilac-MRA L 1512

Číslo vzorku: 2103542

Identifikace vzorkovatele (1)
Vzorkovatel: Ing. Josef Zajíc
Pracoviště: Oddělení terénní inspekce Praha, Filipov 19, 28601 Čáslav

Údaje o odběru vzorku (1)
Datum odběru: 8.9.2021
Metodika odběru (2): Metodický pokyn 2/A/OdŘFR - Postup při detekčním průzkumu výskytu regulovaných a dalších rizikových škodlivých organismů.
Číslo protokolu o odběru vzorku: DIA2100602
Subjekt: Vinařství Vinice-Hnanice s.r.o., nám. sv. Wolfganga 27, Hnanice, 66902
IČ (př. datum narození): 29373433
Provozovna: ---
Katastrální území: Oleksovičky
Lokalita pozemek: zemědělský pozemek č. 2509/3
Druh lokality: porosty určené k produkci ovoce, hroznů a chmele

Popis vzorku (1)
RL komodita: Vitis vinifera (réva vinná pravá)
Odrůda: ---
Druh RL komodity: Rostlina - Neurčená k pěstování - větve s listy
Část RL komodity: ---
Popis: ---
Číslo partie: ---

Údaje o výsledku rozboru vzorku
Škodlivý činitel: Grapevine flavescence dorée phytoplasma
Výsledek (3): Pozitivní výsledek
Metoda: SOP-M-31 / Diagnostika vzorků metodou sekvenace nukleových kyselin
Metoda je v rozsahu akreditace
Poznámka: Výsledek byl konfirmován v EURL pro viry, viroidy a fytoplazmy ve Slovinsku (NIB) viz protokol o výsledku D1475/21.
Odpovědný diagnostik: Mgr. Šárka Linhartová, Ph.D.

Škodlivý činitel: Tobacco ringspot virus (TRSV)
Výsledek (3): Negativní výsledek
Metoda: Enzymová imunoanalýza (ELISA)
Metoda není v rozsahu akreditace
Poznámka: ---
Odpovědný diagnostik: Ing. Lenka Wasserbauerová

Škodlivý činitel: Tomato ringspot virus (ToRSV)
Výsledek (3): Negativní výsledek
Metoda: Enzymová imunoanalýza (ELISA)
Metoda není v rozsahu akreditace
Poznámka: ---

DIV2103684 - 1/2

Odpovědný diagnostik: Ing. Lenka Wasserbauerová

Škodlivý činitel: Phytoplasma solani
Výsledek (3): Pozitivní výsledek
Metoda: SOP-M-33 / Detekce a identifikace škodlivých organismů rostlin metodou konvenční PCR
Metoda je v rozsahu akreditace
Poznámka: ---
Odpovědný diagnostik: Mgr. Šárka Linhartová, Ph.D.

Komentář: ---
Datum přijetí do laboratoře: 14.9.2021
Datum rozboru: od 14.9.2021 do 22.11.2021

Ing. Václav Čermák, Ph.D.
vedoucí Oddělení diagnostiky škodlivých organismů rostlin
Olomouc

Datum ..... Podpis/identifikace schvalující osoby .....

Protokol o konečném výsledku rozboru vzorku nesmí být bez písemného souhlasu laboratoře reprodukován jinak než celý.

INFORMACE NA WEBU ÚKZÚZ

- Osivo a sadba
- Trvalé kultury
- Ochrana proti škodlivým organismům
- Přípravky na ochranu rostlin
- Hnojiva a půda
- Krmiva
- Laboratoře
- Ekologické zemědělství

- Pracovní příležitosti
- Dokumenty a publikace
- Vaše dotazy
- Legislativa a předpisy
- Formuláře ke stažení
- ÚKZÚZ varuje
- Brexit

ÚKZÚZ:

- je zřízen Ministerstvem zemědělství ČR jako specializovaný orgán státní správy
- je organizační složkou státu
- je správním úřadem.

Provádí správní řízení a vykonává jiné správní činnosti, odborné a zkušební úkony, kontrolní a dozorové činnosti v oblasti odrůdového zkušebnictví, krmiv, agrochemie, půdy a výživy rostlin, osiv a sadby pěstovaných rostlin, trvalých kultur (vinohradnictví a chmelařství), ochrany proti škodlivým organismům a v oblasti přípravků na ochranu rostlin.

Sídlo ústavu je v Brně a jeho činnost je zabezpečována na pracovištích na území celé České republiky.

Ústřední kontrolní a zkušební ústav zemědělský je držitelem certifikátu ISO 9001:2015 pro výkon státní správy, úřední kontroly, odborného dozoru a souvisejícího zkušebnictví v oblasti vstupů do zemědělství.

Najdete nás na sociálních sítích

Nedostupnost webu a online aplikací
od 1. 7. do 10. 7. 2022

Výživářské zkoušky ÚKZÚZ
1972 - 2022













E-mail: podatelna@ukzuz.cz

Novinky e-mailem

Více informací a podmínky odběru novinek e-mailem

Registry a aplikace

- Rostlinolékařský portál
- Registr krmivářských provozů
- Databáze odrůd
- Přehled subjektů, pro které se realizoval rozbor AZZP
- Veřejný registr půdy
- Databáze vydaných certifikátů – Q CZ konzumní brambory
- Registr přípravků na ochranu rostlin
- Veřejný registr hnojiv
- Žádost o vývozní šetření
- Elektr. podání žádosti - použití konv. osiv v EZ
- Seznam provozoven kontrolního testování
- Seznam GEP stanic
- Seznam sušáren
- Nálety škůdců do světelných lapačů
- Mapy výskytu škodlivých organismů
- Přehled registrovaných prodejen sudového vína
- Registr držitelů odborné způsobilosti pro přípravky
- Registr distributorů POR
- MPZ

Kalendář

června 2022

Po	Út	St	Čt	Pá	So	Ne
		1	2	3	4	5

Tyto webové stránky využívají k analýze návštěvnosti soubory cookies. Pokud váš internetový prohlížeč má v nastavení cookies povoleny, je nezbytný váš souhlas s použitím této technologie. Více informací

Souhlasím Nesouhlasím

CO TEDY MŮŽETE UDĚLAT SAMI

1. ODSTRANIT CLEMATIS Z VINIC A BLÍZKÉHO OKOLÍ
2. OSTRANIT NÁLETY PAJASANŮ
3. BEDLIVĚ SLEDOVAT VLASTNÍ VINICE
4. SLEDOVÁNÍ SIGNALIZACE KŘÍSKA RÉVOVÉHO NEBO SI HO SAMI SLEDOVAT
5. V roce 2022 – 1. signalizace vydána 30.6.2022

LEPOVÁ DESKA KŘÍSKA









Preventivní opatření

- Jako nejdůležitější preventivní opatření se doporučuje použití zdravého certifikovaného výsadbového materiálu révy.
- Mezi další preventivní opatření patří podpora predátorů, například dravých roztočů a tepelné ošetření rozmnožovacího materiálu révy ponořením na dobu 45 min. do vody teplé 50 °C.

- K dalším opatřením v oblastech s výskytem GFDP patří likvidace rezervoárů patogenu, odstraňování rostlin napadených GFDP, divoce rostoucích rostlin révy, rostlin plaménku, zabránění ponechávání neudržovaných vinic v okolí produkčních vinic a ošetřování proti křísku révovému. Odstraněné zavadlé rostliny nejsou pro přenašeče atraktivní, přesto se doporučuje je zlikvidovat.

- Dezinfikovat používané nářadí při řezu a střihu rostlin se doporučuje průběžně spíše s ohledem na jiné přenosné choroby, GFDP se při agrotechnických pracích v podstatě nepřenáší, k přenosu je nutný přenašeč nebo přímé naroubování.

INFORMACE - POR

Pyregard – povolení na 120 dní není omezeno jen na ekologické vinice a je platné od 1.6.2022. do 28.9.2022

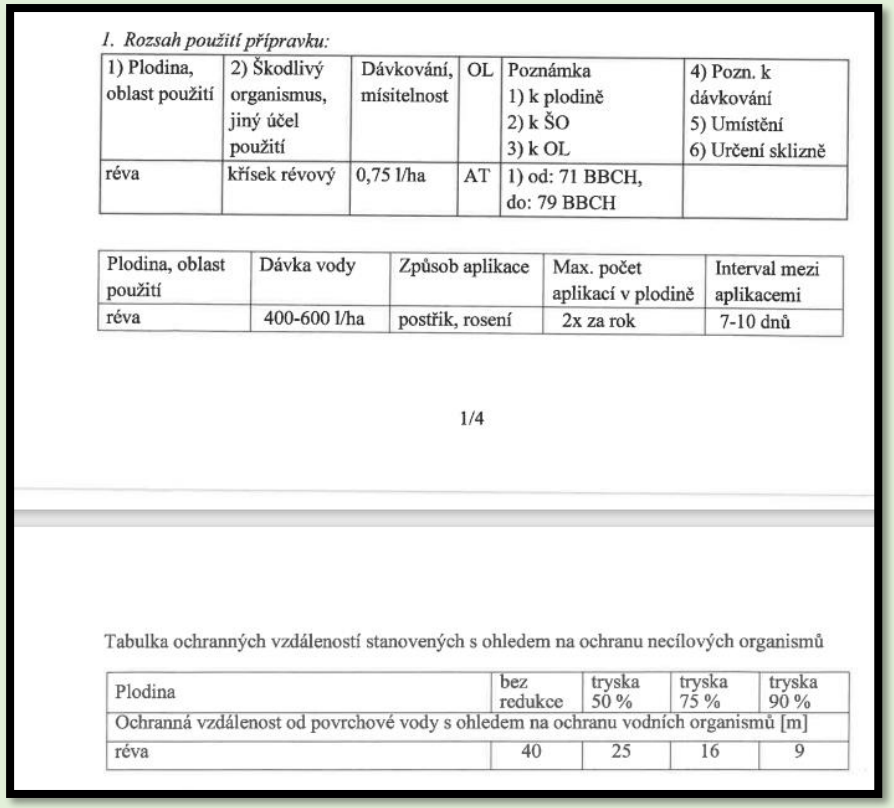

1. Rozsah použití přípravku:

1) Plodina, oblast použití	2) Škodlivý organismus, jiný účel použití	Dávkování, mísitelnost	OL	Poznámka 1) k plodině 2) k ŠO 3) k OL	4) Pozn. k dávkování 5) Umístění 6) Určení sklizně
réva	křísek révový	0,75 l/ha	AT	1) od: 71 BBCH, do: 79 BBCH	

Plodina, oblast použití	Dávka vody	Způsob aplikace	Max. počet aplikací v plodině	Interval mezi aplikacemi
réva	400-600 l/ha	postřik, rosení	2x za rok	7-10 dnů

1/4

Tabulka ochranných vzdáleností stanovených s ohledem na ochranu necílových organismů

Plodina	bez redukce	tryska 50 %	tryska 75 %	tryska 90 %
Ochranná vzdálenost od povrchové vody s ohledem na ochranu vodních organismů [m]				
réva	40	25	16	9

ÚKZÚZ požádal o vyjímku pro použití POR na území, které spadají do 2 a 3 pásma ochrany VHKO Pálava

Agentura ochrany přírody a krajiny České republiky přijala dne 10. 5. 2022 podání ÚKZÚZ ve věci vydání opatření obecné povahy o povolení výjimky ze zákazu použití biocidů na území CHKO Pálava.

Kde dni semináře 13.7.2022 nebyla vydána

V rozhodnutí o MRO je věta:

Aplikace přípravků na ochranu rostlin musí být provedena v souladu se zákonem a s jinými obecně závaznými právními předpisy.

Zonace - Zonace CHKO Pálava (arcgis.com)

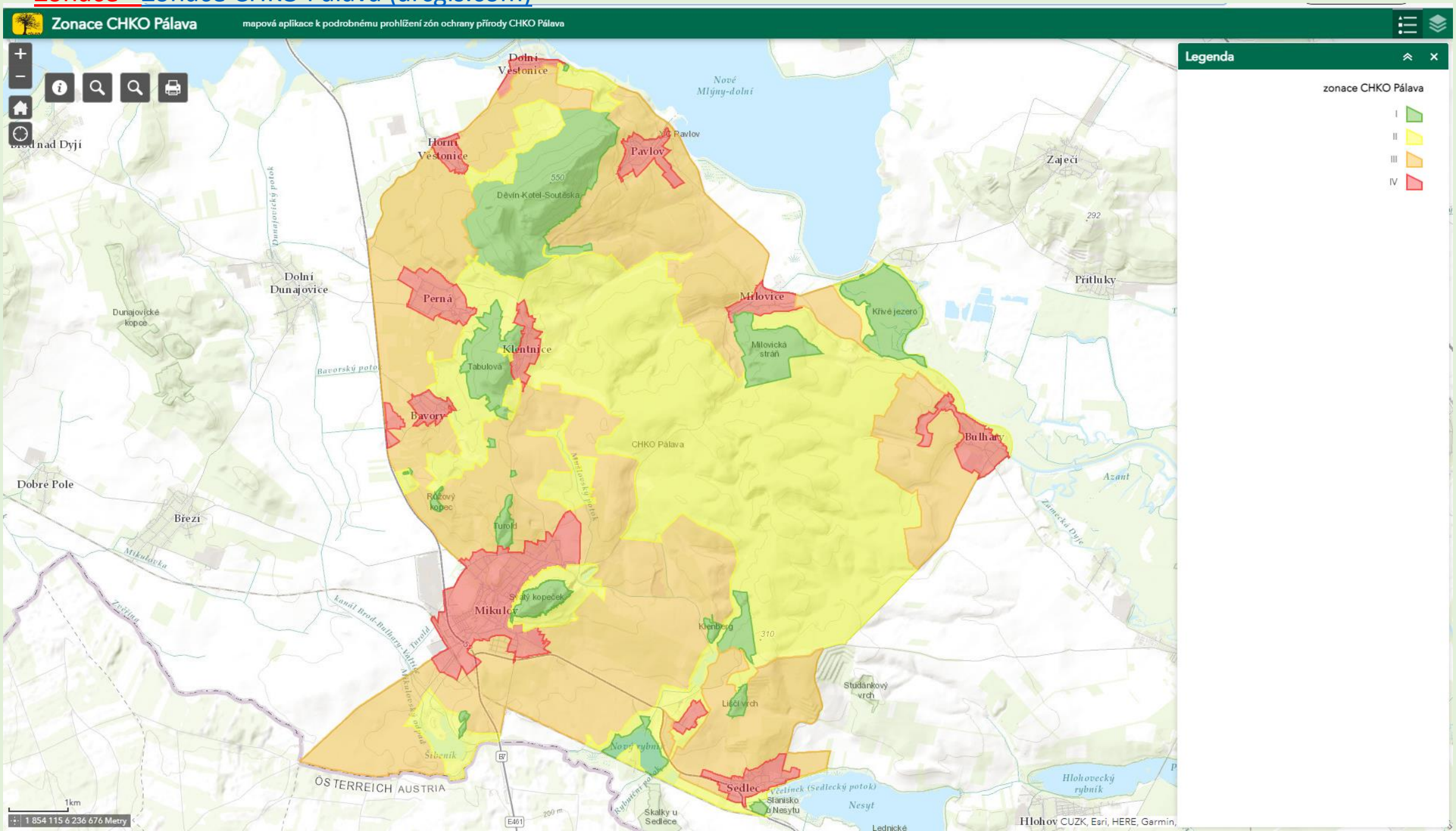

MRO - V LPIS - CHKO PÁLAVA I. + II. ZÓNA

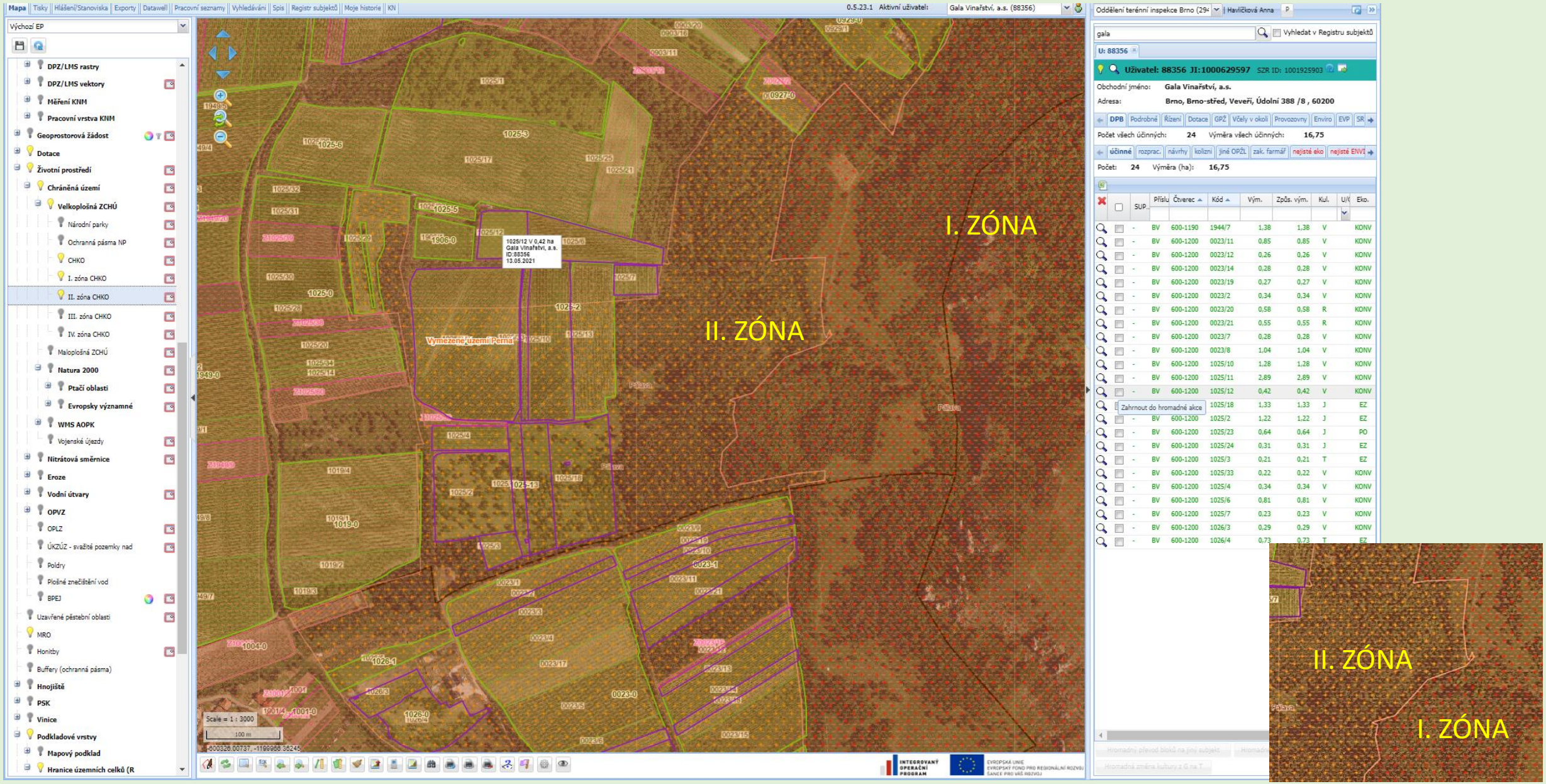

Clematis – vedle vinic





CLEMATIS – NA OKRAJI VINOHRADŮ



POSLEDNÍ ODBĚRY – SE BUDOU PROVÁDĚT NA ZAČÁTKU ZRÁNÍ HROZNŮ





DĚKUJI
Jan Šamánek

jan.samanek@ukzuz.cz

Z